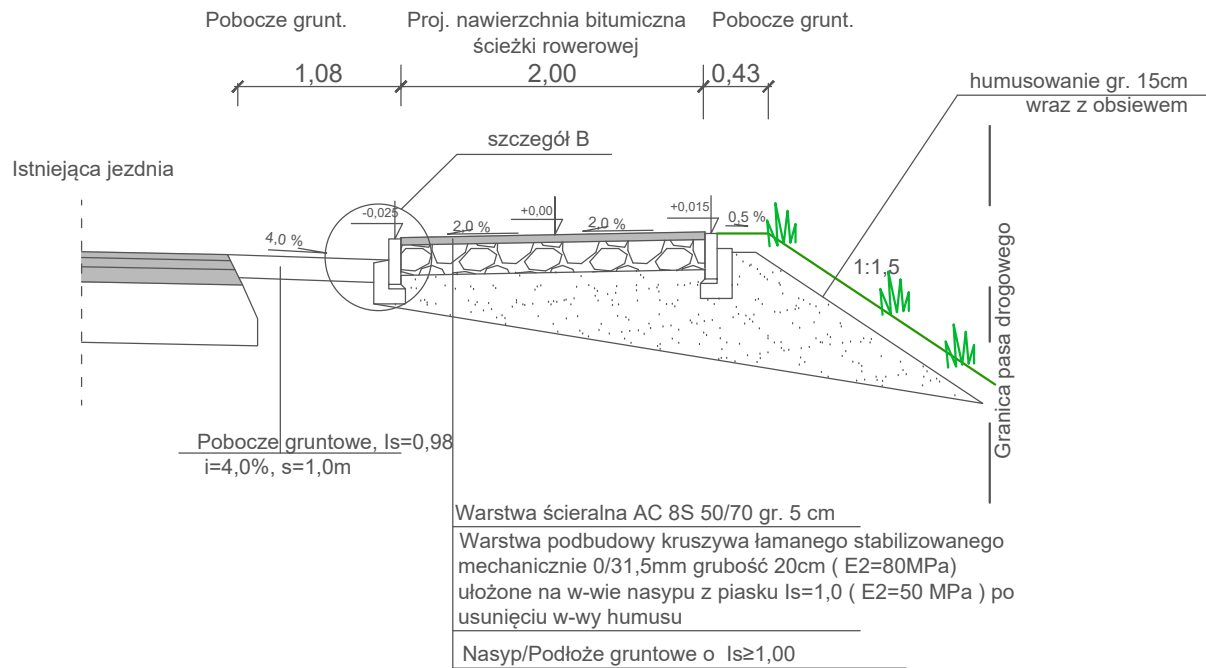
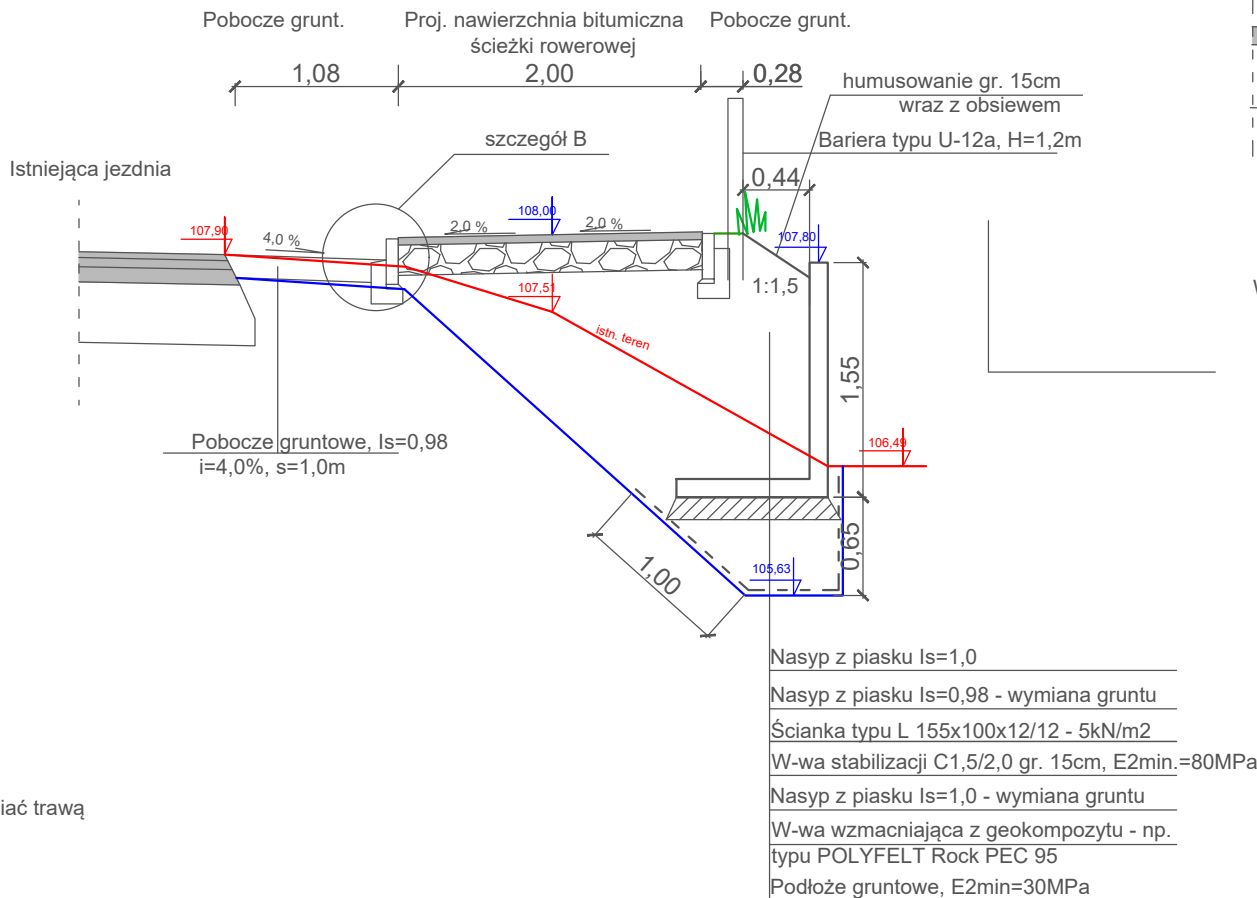


Przekrój charakterystyczny - ścieżka rowerowa



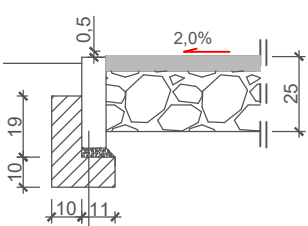
- UWAGA:
- Grubość w-wy odhumusowania zgodnie z przekrojami poprzecznymi przyjęto średnio 25cm
 - Szerokość skrajni ścieżki rowerowej przyjęto 0,25m, szerokość skrajni jezdni 0,5m
 - Jako kruszywo na podbudowę należy stosować kruszywa twarde
 - Pobocze gruntowe należy wykonać na szerokości min. 1,0m, pozostałą szerokość należy wyrównać, zahumusować i obsiać trawą

Przekrój charakterystyczny - ścieżka rowerowa km 0+620,0



SZCZEGÓŁ B

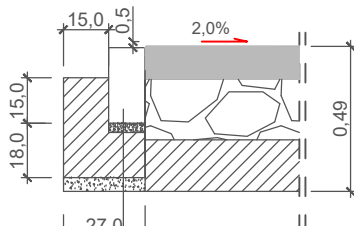
proj. ścieżka r.



Obrzeże betonowe
o wymiarach 8x30x100 cm
Warstwa podsypki cementowo-piaskowej
(gotowa mieszanka) 1:4 o grubości 3 cm
Ława betonowa z oporem
z betonu klasy C12/15

SZCZEGÓŁ A

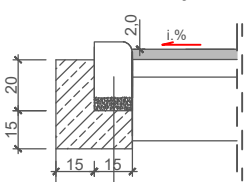
zjazd



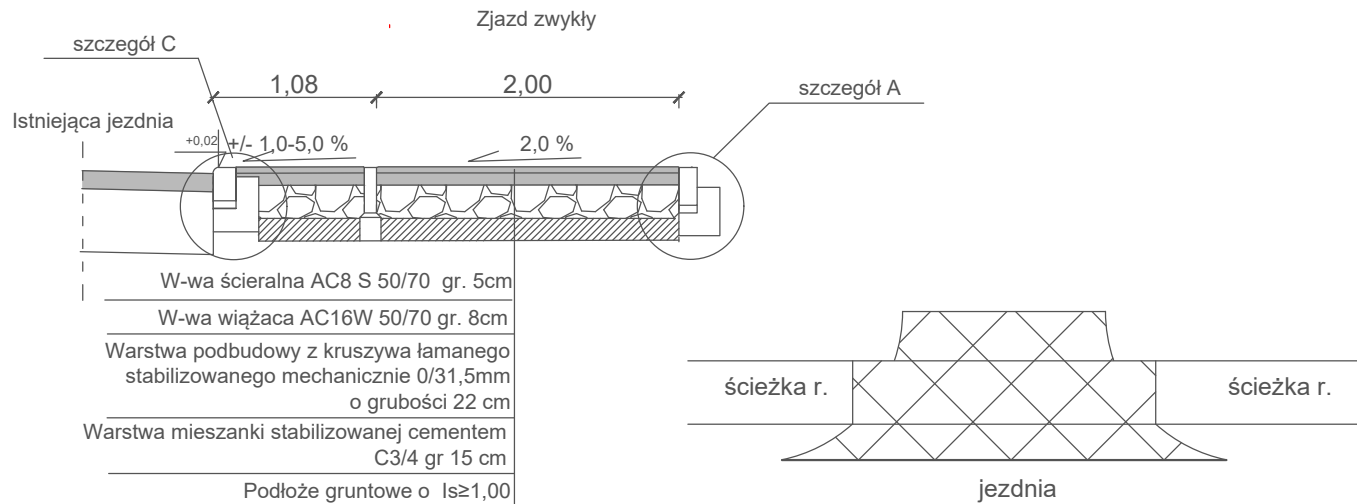
Opornik betonowy
o wymiarach 12x25x100 cm
Warstwa podsypki cementowo-piaskowej
(gotowa mieszanka) 1:4 o grubości 3 cm
Ława betonowa z oporem
z betonu klasy C12/15
Podsypka z piasku Is=1,0 gr. 5cm
Geowłóknina separacyjno-filtracyjna

SZCZEGÓŁ C

zjazd



Krawężnik betonowy najzadowy
o wymiarach 15x22x100 cm
Warstwa podsypki cementowo-piaskowej
(gotowa mieszanka) 1:4 o grubości 5 cm
Ława betonowa z oporem
z betonu klasy C12/15



- UWAGA:
- Opornik należy wykonać jako zatopiony do 0,5cm poniżej nawierzchni
 - Podbudowę w przekroju ścieżki należy wykonać obustronnie szerszą niż linia łuku - wg schematu powyżej

| | | | | | |
|---|---|------------------|--------|-------|---------|
| Inwestor: | Gmina Czerniejewo ul. Poznańska 8; 62-250 Czerniejewo | | | | |
| Przedmiot opracowania: | Budowa ścieżek rowerowych w Gminie Czerniejewo | | | | |
| Nazwa rysunku: | PRZEKROJE KONSTRUKCYJNE | | | | |
| Autor | Nazwisko | Nr uprawnień | Podpis | Skala | Nr rys. |
| Projektant: | Maciej Trajgis | WKP/0110/POOD/24 | | 1:50 | 4 |
| Opracowujący: | | | | | |
| nr licencji GstarCAD 2020 dla MAT-PROJEKT Agnieszka Trajgis | | | | | |